



**КОМИТЕТ ИМУЩЕСТВЕННЫХ ОТНОШЕНИЙ
АДМИНИСТРАЦИИ ПЕРМСКОГО МУНИЦИПАЛЬНОГО ОКРУГА**

РЕШЕНИЕ

о размещении объектов № 2664

Пермский край
Пермский округ

06.10.2023

Комитет имущественных отношений администрации Пермского муниципального округа разрешает Акционерному обществу «Газпром газораспределение Пермь» (ИНН 5902183841, ОГРН 2125902017723, почтовый адрес: 614000, г. Пермь, ул. Петропавловская, 43)

размещение объекта «газопровод давлением до 1,2 Мпа, для размещения которого не требуется разрешения на строительство»

на землях государственная собственность на которые не разграничена и муниципальная собственность

на срок 1 год.

Местоположение: Пермский край, Пермский муниципальный округ, с. Платошино, ул. Солнечная, д. 9а.

Приложение: схема предполагаемых к использованию земель или части земельного участка.

Особые условия использования:

1. При размещении объекта учесть параметры ширины проезда улично-дорожной сети, во избежание сужения полосы отвода дороги.
2. Получение разрешения на производство земляных работ.

Заместитель председателя комитета



М.В. Королева

(подпись, печать)

Схема предполагаемых к использованию земель или части земельного участка

Объект: Газопровод давлением до 1,2 Мпа, для размещения которого не требуется разрешения на строительство

Местоположение: расположенных по адресу: Пермский край, м.о. Пермский, с. Платошино, ул. Солнечная, д. 9а

Площадь земель или части земельного участка, кв.м.: 417









Категория земель: земли населенных пунктов

Вид разрешенного использования: -

Описание границ смежных землепользователей:

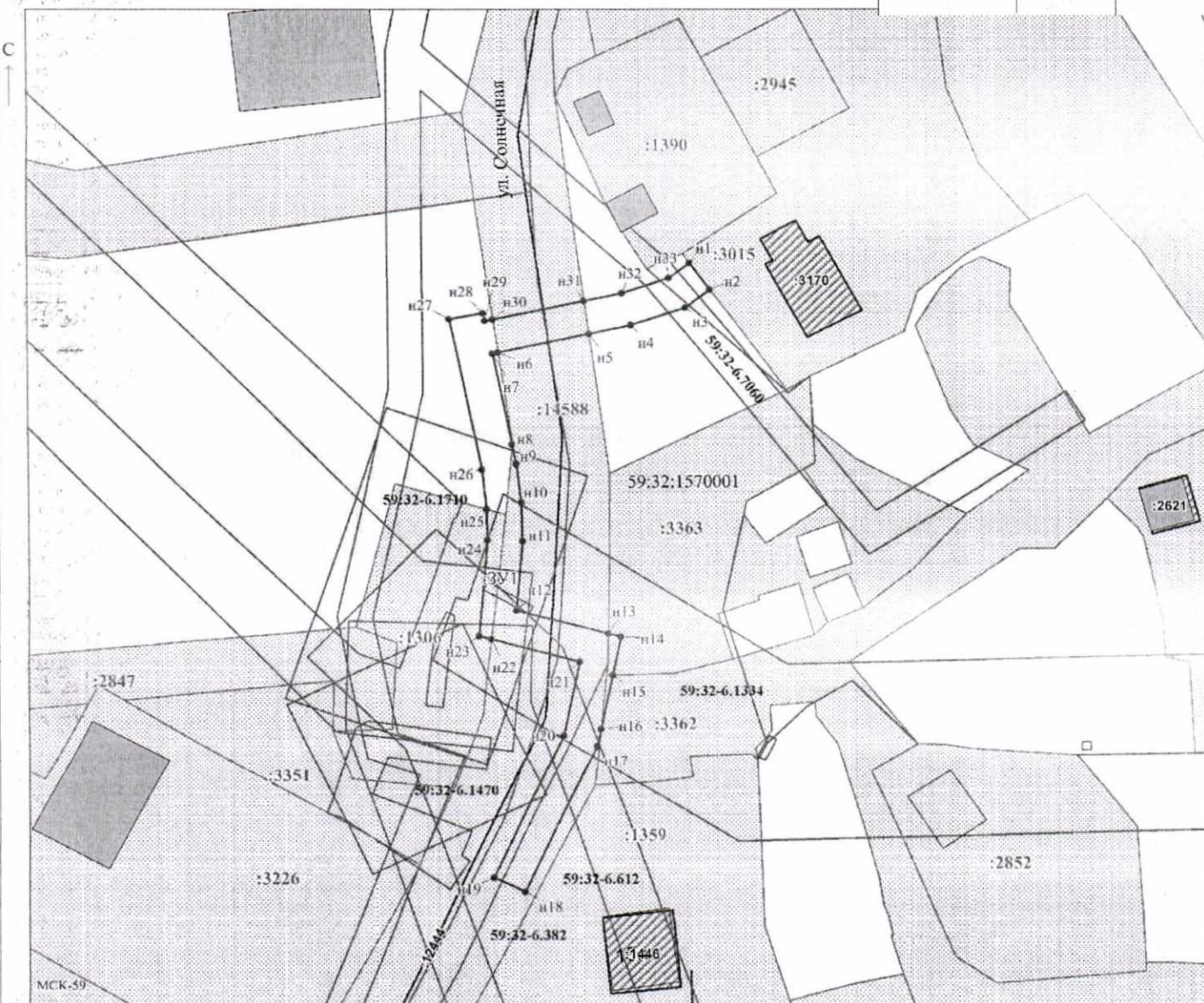
- От точки н1 до точки н2 - земельный участок с кадастровым номером 59:32:1570001:3015
- От точки н2 до точки н5 - земли общего пользования
- От точки н5 до точки н6 - земельный участок с кадастровым номером 59:32:0000000:14588
- От точки н6 до точки н8 - земли общего пользования
- От точки н8 до точки н13 - земельный участок с кадастровым номером 59:32:0000000:14588
- От точки н13 до точки н15 - земельный участок с кадастровым номером 59:32:1570001:3363
- От точки н15 до точки н16 - земельный участок с кадастровым номером 59:32:1570001:3362
- От точки н16 до точки н22 - земельный участок с кадастровым номером 59:32:0000000:14588
- От точки н22 до точки н25 - земельный участок с кадастровым номером 59:32:1570001:1306
- От точки н25 до точки н30 - земли общего пользования
- От точки н30 до точки н31 - земельный участок с кадастровым номером 59:32:0000000:14588
- От точки н31 до точки н1 - земли общего пользования


Условные обозначения:

-  - предполагаемый участок земель, на которых планируется размещение объекта
-  - границы и номер земельного участка, сведения о которых внесены в ЕГРН
-  - границы и номер объекта капитального строительства, сведения о которых внесены в ЕГРН
-  - граница кадастрового квартала
-  - зона с особыми условиями использования территории, сведения о которых внесены в ЕГРН
-  - обозначение закрываемого земельного участка
-  - характеристика точки границ земель, или части земельного участка
-  - номер кадастрового квартала

Каталог координат, м

№ точки границы	X	Y
н1	476143.55	2249942.74
н2	476140.35	2249945.08
н3	476138.17	2249942.27
н4	476136.07	2249935.99
н5	476135.03	2249931.12
н6	476132.80	2249920.67
н7	476132.66	2249920.03
н8	476122.07	2249922.20
н9	476119.85	2249922.68
н10	476115.41	2249923.17
н11	476110.76	2249923.28
н12	476102.60	2249922.54
н13	476099.84	2249913.07
н14	476099.45	2249911.58
н15	476094.98	2249911.24
н16	476088.75	2249912.24
н17	476086.72	2249911.79
н18	476089.30	2249923.52
н19	476070.92	2249919.90
н20	476088.02	2249927.97
н21	476096.55	2249929.83
н22	476099.21	2249919.67
н23	476099.59	2249918.24
н24	476110.89	2249919.28
н25	476114.57	2249919.18
н26	476119.20	2249918.72
н27	476136.78	2249915.13
н28	476137.52	2249918.97
н29	476136.57	2249919.19
н30	476136.76	2249920.08
н31	476139.00	2249930.58
н32	476139.93	2249934.93
н33	476141.75	2249940.37
н1	476143.55	2249942.74



Заявитель:  / Егوشина И.В.

Масштаб 1:500

МП

(подпись, расшифровка подписи)

(для юридических лиц и индивидуальных предпринимателей)